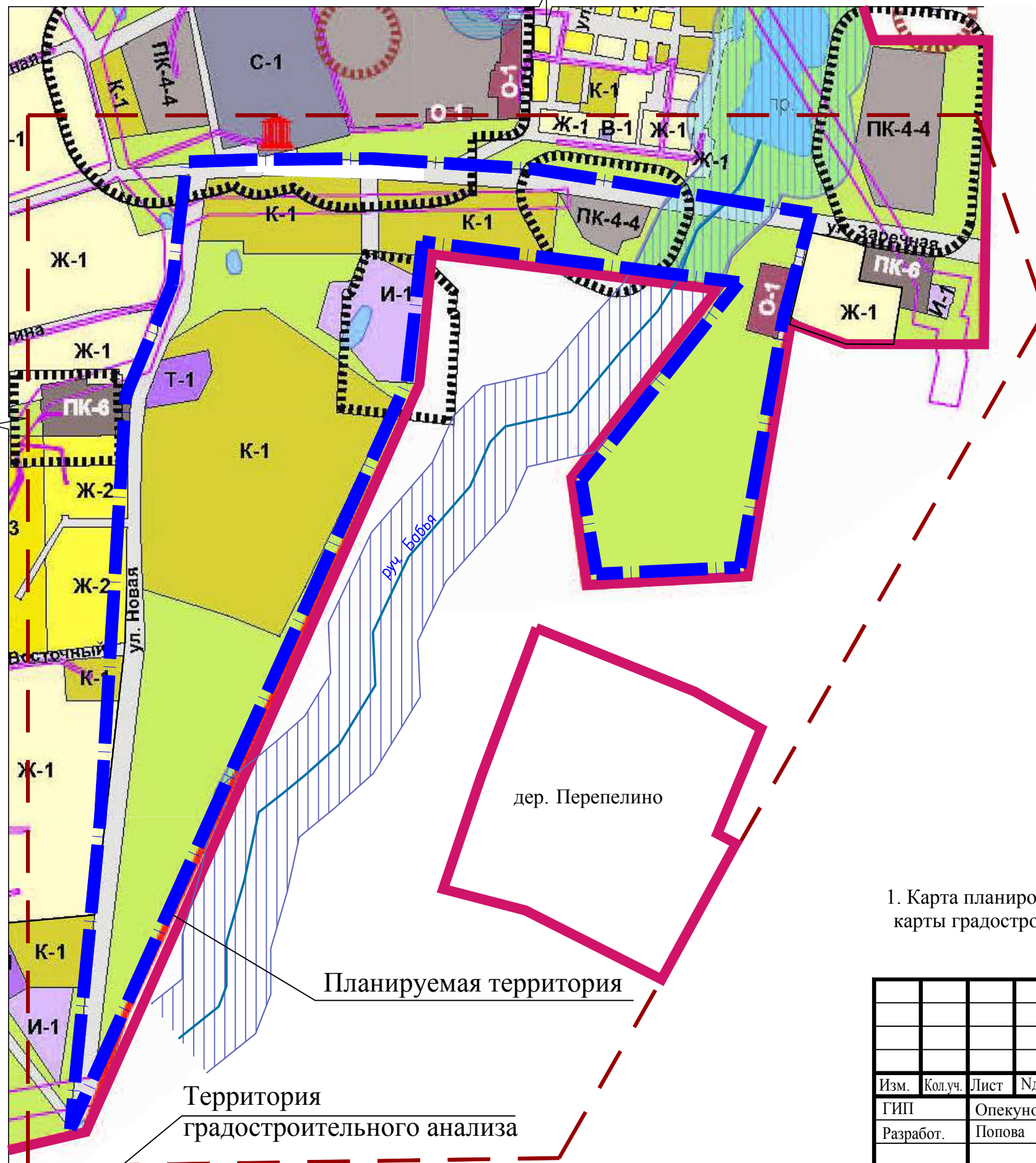


Карта планировочной структуры территории

Условные обозначения:



- граница планировки территории (кадастровый квартал 37:01:020210, площадью - 32.25га)
- граница территории расширенного градостроительного анализа
- граница населенного пункта (п. Верхний Ландех и дер.Перепелино)
- санитарно-защитная зона производственного объекта
- водоохранная зона (прибрежная защитная полоса) водного объекта

Территориальные зоны:

- зона центра обслуживания и коммерческой деятельности
- зона малоэтажной жилой застройки с приусадебными участками
- зона малоэтажной многоквартирной жилой застройки
- зона производственных объектов, подзона 4
- зона объектов инженерной инфраструктуры
- зона хранения транспорта
- зона коллективных садов и придомовых садовых участков
- озелененные территории общего пользования

1. Карта планировочной структуры территории выполнена на основе карты градостроительного зонирования Верхнеландеховского городского поселения.

Ивв N° подл.	Подл. и дата	Взам.инв N°

0133300031718000010						Управление муниципального хозяйства администрации Верхнеландеховского муниципального района			
Проект планировки и проект межевания территории кадастрового квартала 37:01:020210 п. Верхний Ландех Ивановской области для выполнения комплексных кадастровых работ									
Изм.	Кол.уч.	Лист	Ндок.	Подпись	Дата	Проект планировки. (материалы по обоснованию)	Стадия	Лист	Листов
							ПП	1	5
Карта планировочной структуры территории							ООО "Ивановпроект"		

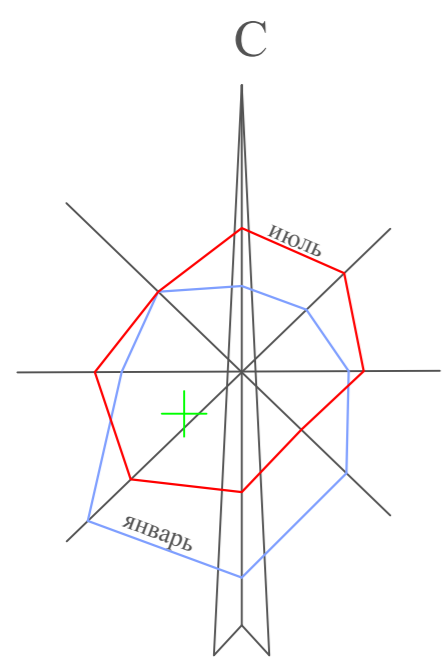
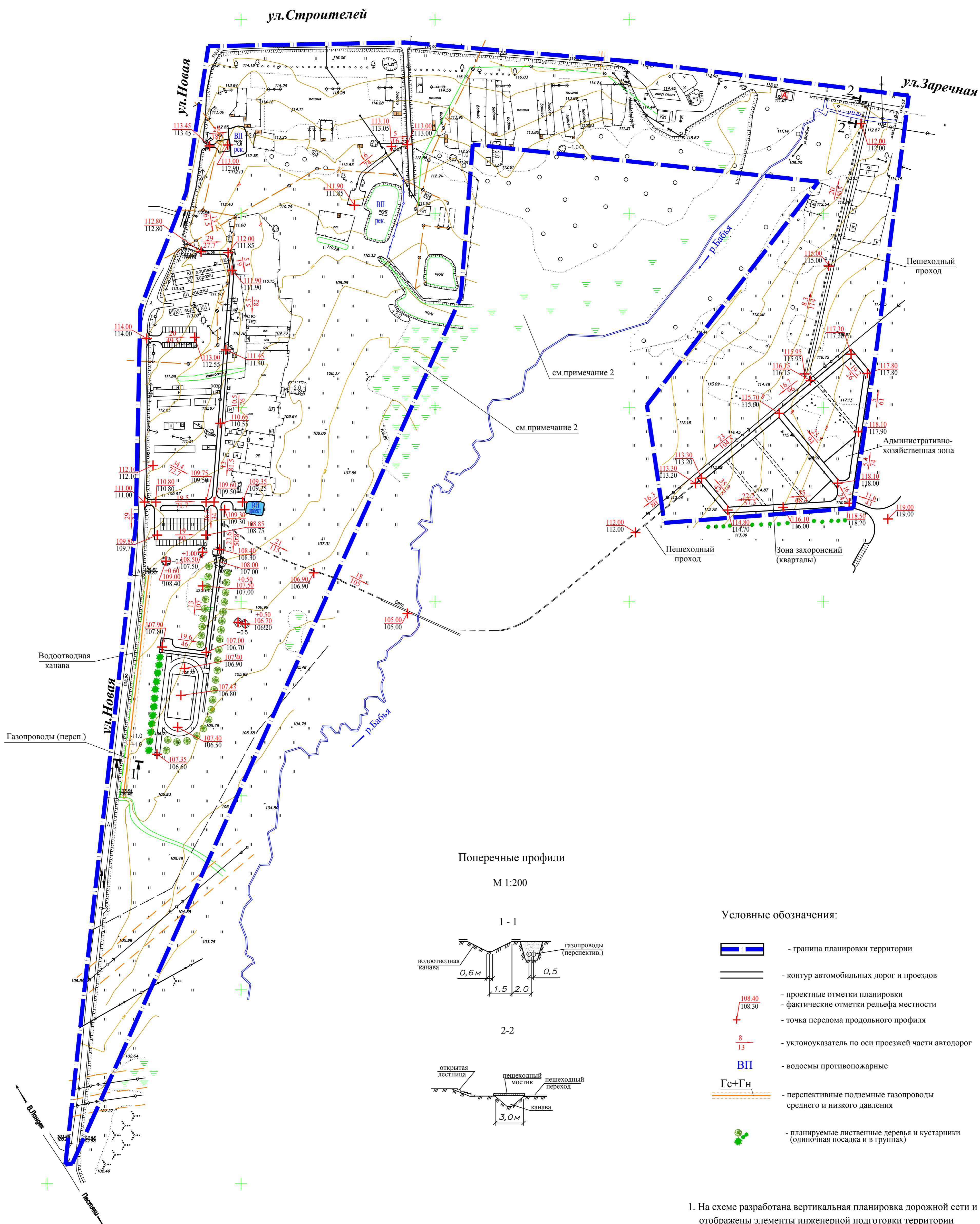
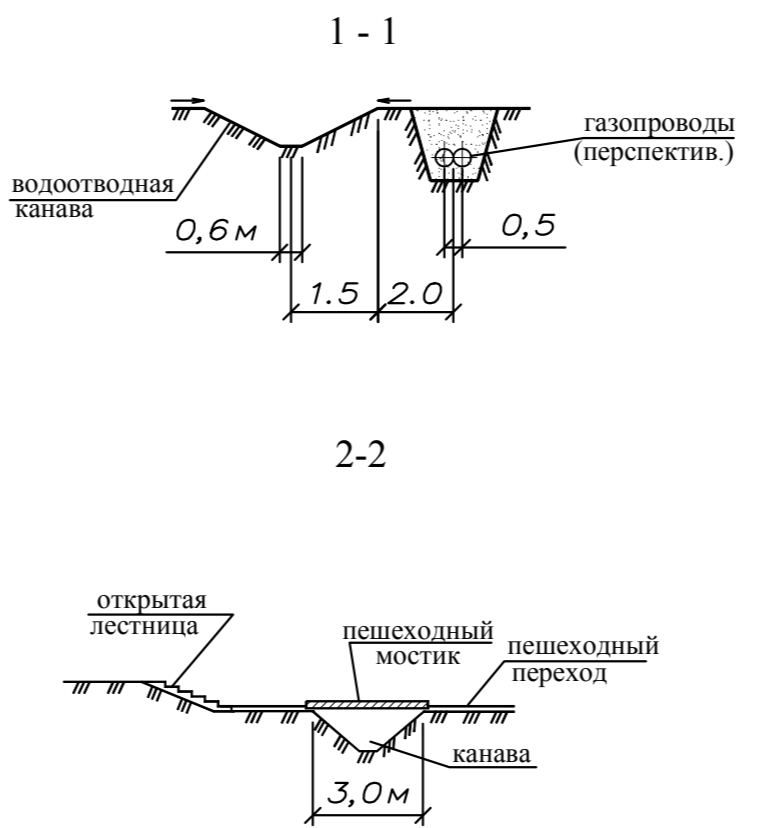


Схема вертикальной планировки и инженерной подготовки территории



Поперечные профили
М 1:200



Условные обозначения:

- граница планировки территории
- контур автомобильных дорог и проездов
- проектные отметки планировки
- фактические отметки рельефа местности
- точка перелома продольного профиля
- уклоноуказатель по оси проезжей части автодорог
- водоемы противопожарные
- перспективные подземные газопроводы среднего и низкого давления
- планируемые лиственные деревья и кустарники (одиночная посадка и в группах)

1. На схеме разработана вертикальная планировка дорожной сети и отображены элементы инженерной подготовки территории
2. На территории вдоль ручья следует принять меры ликвидации заболоченности.

Инв. N подл. Погоняев и Гатаев

0133300031718000010					Управление муниципального хозяйства администрации Верхнеуфаловского муниципального района		
Проект планировки и проект межевания территории кадастрового квартала 37:01:020210 п. Верхний Ландех Ивановской области для выполнения комплексных кадастровых работ					Страница	Лист	Листов
Изм.	Кол.	Лист	Руч.	Подпись	Дата	Проект планировки.	
						(материалы по обоснованию)	
ГИП	Олекунов				07.2018	ПП	5
Руч. группы	Попова				07.2018		
Разработал	Башкирова				07.2018	Схема вертикальной планировки и инженерной подготовки территории М 1:2000	
						ООО "Ивановпроект"	